



Comune di  
**Monte di Procida**  
Provincia di Napoli

Riqualificazione  
*Palestra Aldo Romeo*



Responsabile III settore:

arch. Antonio  
ILLIANO

RUP:

ing. Antonio  
FERRANTE

Progettista:



arch. Rosa  
BUONANNO

GIUGNO 2018

**PROGETTO ESECUTIVO**

**Inquadramento territoriale**

Revisione:

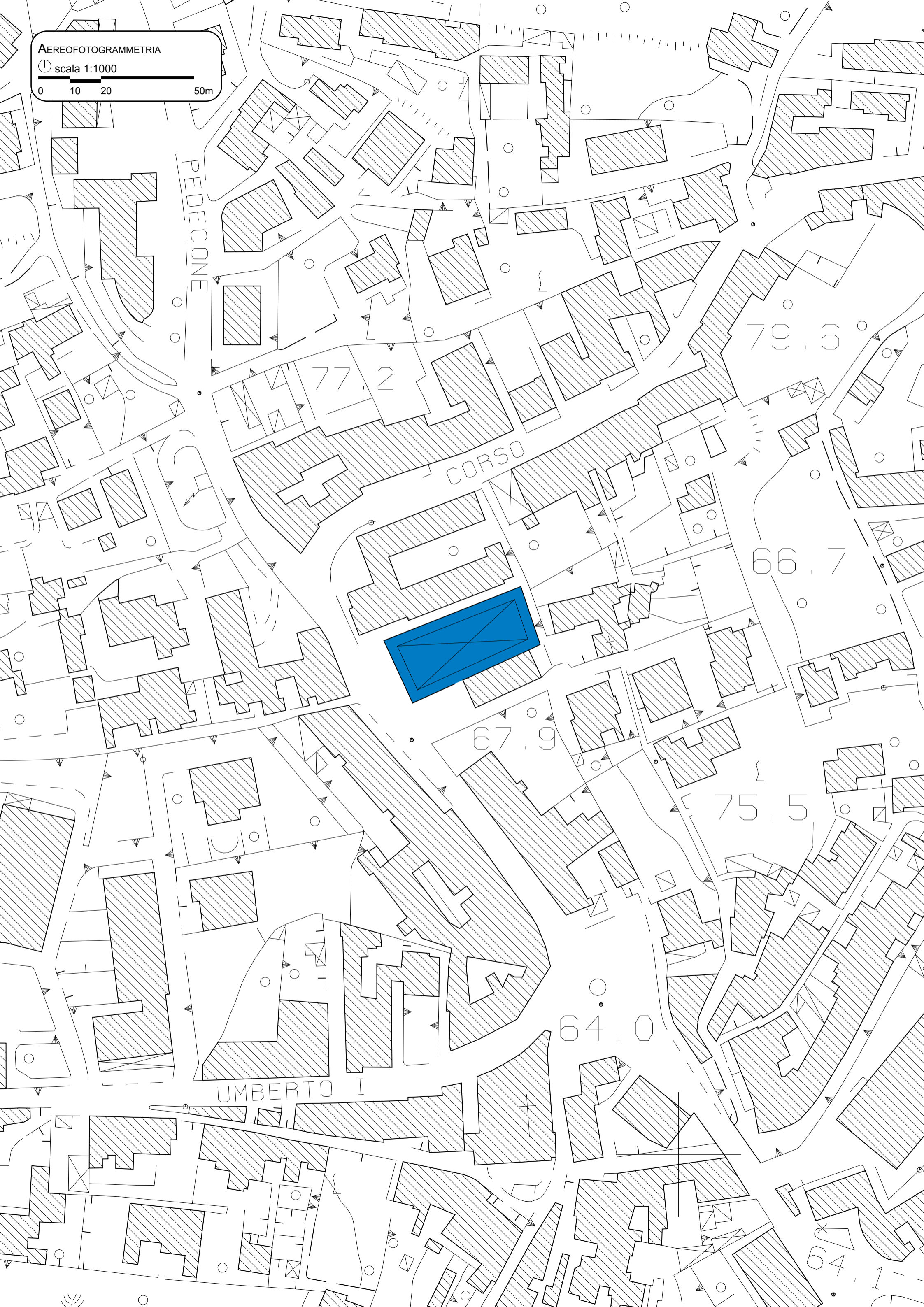
MdP\_PAR\_Es\_DG.IT

nome file:

**DG  
IT**

AEREOFOTOGRAMMETRIA

🕒 scala 1:1000




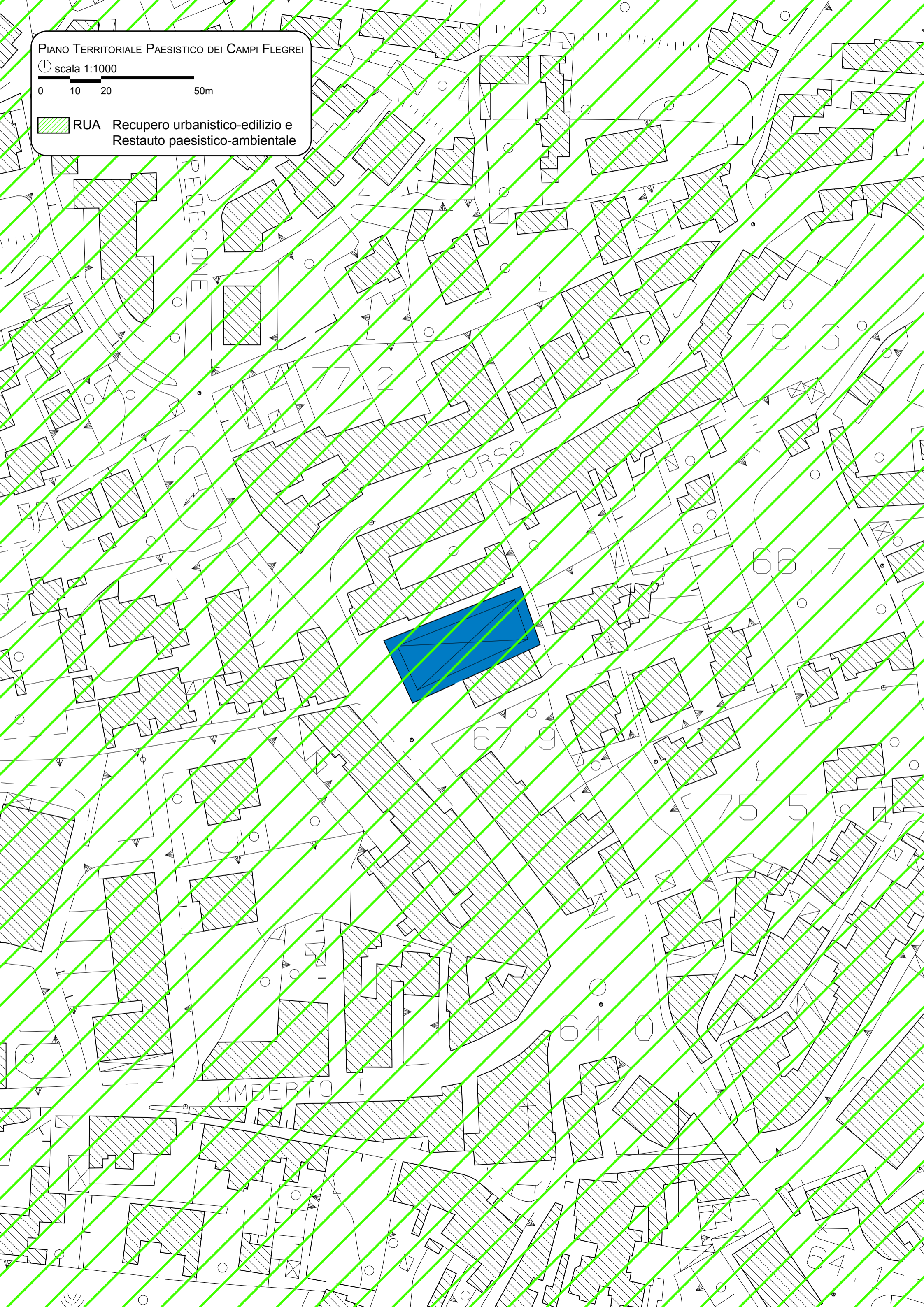


PIANO TERRITORIALE PAESISTICO DEI CAMPI FLEGREI

🕒 scala 1:1000

0 10 20 50m

 RUA Recupero urbanistico-edilizio e Restauo paesistico-ambientale





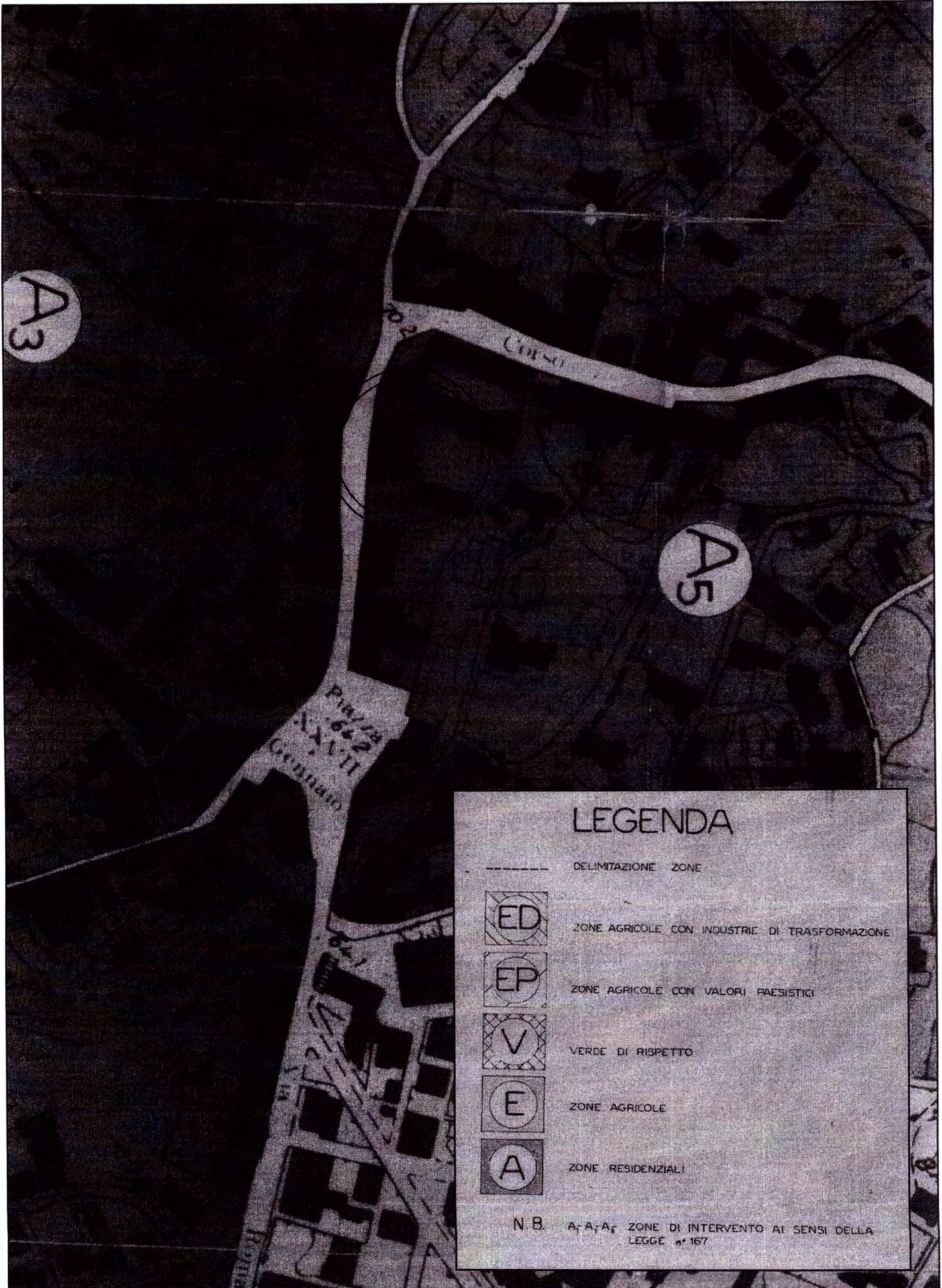


I Particella: 1552

E=2600



# ESTRATTO PRG: Zona A5



## LEGENDA

DELIMITAZIONE ZONE



ZONE AGRICOLE CON INDUSTRIE DI TRASFORMAZIONE



ZONE AGRICOLE CON VALORI PAESISTICI



VERDE DI RISPETTO



ZONE AGRICOLE



ZONE RESIDENZIALI

N.B. A<sub>1</sub>, A<sub>2</sub>, A<sub>3</sub> ZONE DI INTERVENTO AI SENSI DELLA LEGGE n° 167

Scala 1:2000





# Allegato "A"







## REGIONE CAMPANIA

### PARCO REGIONALE "CAMPI FLEGREI"

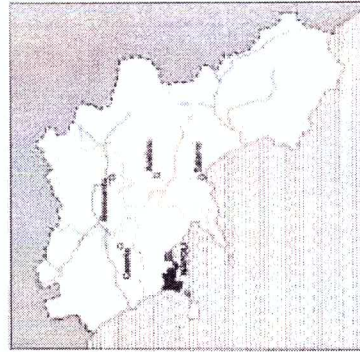
(Legge Regionale 1 Settembre 1983, n. 33)  
(Legge Regionale 28 Luglio 2002, n. 15 Art. 50)

### NUOVA PERIMETRAZIONE

(Art. 34 L.R. n° 18/2000)

-  confini del Parco
-  zona A - Area di Riserva Integrale
-  zona B - Area di Riserva Generale
-  zona C - Area di Riserva Controllata
-  zona B - Area di Riserva Marina
-  Parco Sommerso

\* L'area degli Azzurri, Riserva Naturale Nazionale, non è inclusa nel Parco Regionale. Per estesi estratti avviate le opportune forme di gestione consorziate.



Cartografia alla scala 1:25.000

SETTORE POLITICA DEL TERRITORIO; Dirigente Avv. Antonio EPISCOPO  
Elaborazione progettuale: Ing. Michele Pedersen - "Servizio Pianificazione e Tutela Aree Naturali Protette"



(5) PARCO REGIONALE DEI CAMPI FLEGREI  
Area non ricadente nel Parco Regionale  
Scala 1:25000